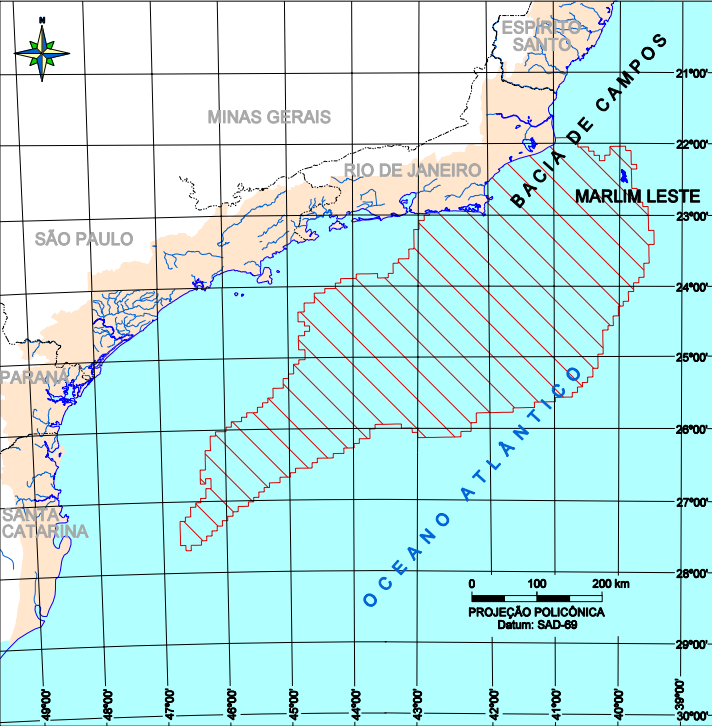


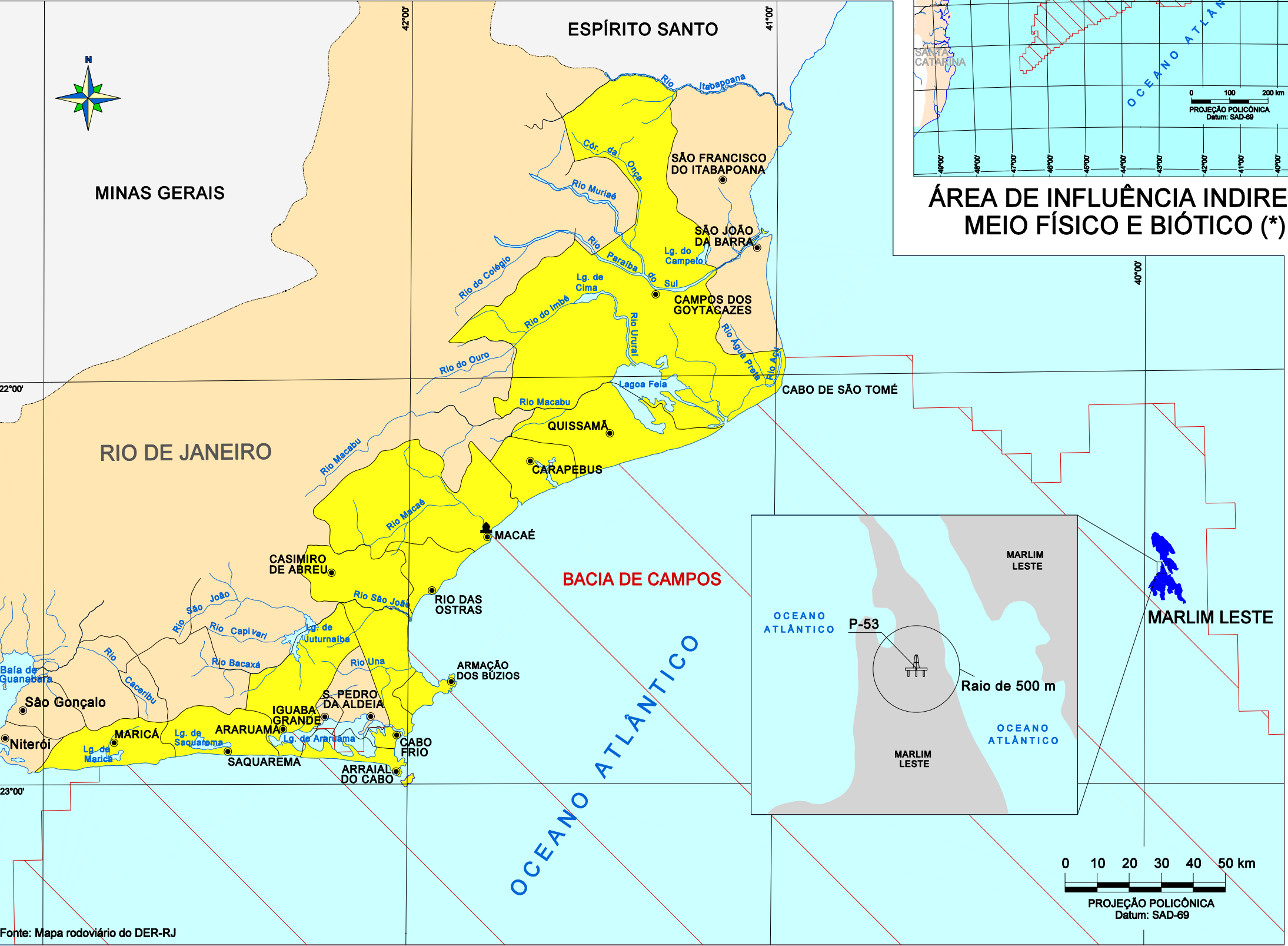
MAPA DE LOCALIZAÇÃO



ÁREA DE INFLUÊNCIA INDIRETA
MEIO FÍSICO E BIÓTICO (*)

LEGENDA


- Espelho d'água
- Rios
- Limite interestadual
- Limite Intermunicipal
- Sede municipal
- Área de Influência Direta e Indireta (Meio Físico e Biótico)
- Área de Influência Direta (Meio Socioeconômico)
- Área de Influência Indireta (Meio Socioeconômico)
- Área de Influência Indireta Meio Físico e Biótico



ÁREA DE INFLUÊNCIA DIRETA E INDIRETA

(*) NOTA: Estas áreas de influência foram delimitadas pelo valor da probabilidade de alcance do óleo acima de 10%.

FONTE: PROJETO REMAC, 1979 - OCEANSAT - IEF
Macrodiagnóstico da Zona Costeira do Brasil na Escala da União/MMA



Petróleo Brasileiro S.A.
BACIA DE CAMPOS - CAMPO DE MARLIM LESTE - P-53
ESTUDO DE IMPACTO AMBIENTAL - EIA

**ÁREA DE INFLUÊNCIA DIRETA E INDIRETA
DAS ATIVIDADES DO FPU P-53
NO CAMPO DE MARLIM LESTE**

DATA	NÚMERO DO DESENHO	CAD	REVISÃO
SETEMBRO, 2004	Figura II.4-2	Leonardo Dias	R0